

ПРОЕКТ НА ПУП-ПП

ОБЕКТ: Проект на Подробен устройствен план/ПУП/-Парцеларен план /ПП/ за
„Кабелна линия 20 kV и КТП 20/0,4 kVA на обект „Храм Свети Николай Летни“

ВЪЗЛОЖИТЕЛИ:


/Община Рила/

инж. Стефан Костаф

/Църковно настоятелство към Манастир Свети Никола Летни/

Н-ци /Васил ~~Блазов~~ Демиревски/

ИЗГОТВИЛ:

 Секция: ГПГ	КАМАРА НА ИНЖЕНЕРИТЕ В ИНВЕСТИЦИОННОТО ПРОЕКТИРАНЕ
	ПЪЛНА ПРОЕКТАНТСКА ПРАВОСПОСОБНОСТ
	Регистрационен № 06815
	инж. АТАНАС ВОДЕНОВ БОЯДЖИЕВ
Част на проекта: по удостоверение за ПП	Подпис: <i>[Signature]</i>
ВАЖИ С ВАЛИДНО УДОСТОВЕРЕНИЕ ЗА ПП ЗА ТЕКУЩАТА ГОДИНА	

/ИНЖ. Ат. Бояджиев/



ОБЩИНСКИ СЪВЕТ на Община РИЛА

Гр.Рила, обл. Кюстендил, пл. "Възраждане", 1

тел. 07054/88-12;

0887/838364

Препис-извлечение

от Протокол № 7

от заседание на Общински съвет,
проведено на 19.02.2024 г.

РЕШЕНИЕ № 52

Относно: Разрешение за изработване на проект за Подробен устройствен план /ПУП/ - Парцеларен план /ПП/ за „Кабелна линия 20 kV и КТП 20/0,4-63 kVA на обект „Храм Свети Николай Летни“, находящ се в поземлен имот /ПИ/ 67698.113.93 по кадастралната карта и кадастрални регистри /КККР/, с. Смочево, община Рила, с възложители: Община Рила, Църковно настоятелство към манастир „Св. Николай Летни“ и н-ци Васил **** Демиревски

На основание чл. 21, ал. 1, т. 11 от ЗМСМА и чл. 124а, ал. 1, ал. 5, ал. 7, чл. 110, ал. 1, т. 5 и чл. 124б, ал. 1 от ЗУТ, Общински съвет, Община Рила

РЕШИ:

1. Одобрява Задание по реда на чл. 125, ал. 1 и ал. 2 от ЗУТ за проектиране на проект на ПУП – ПП за „Кабелна линия 20 kV и КТП 20/0,4-63 kVA на обект „Храм Свети Николай Летни“, находящ се в ПИ 67698.113.93 по КККР, с. Смочево, община Рила, с възложители: Община Рила, Църковно настоятелство към манастир „Св. Николай Летни“ и н-ци Васил Благоев Демиревски.

2. Разрешава да се изработи проект на Подробен устройствен план /ПУП/ - Парцеларен план /ПП/ за „Кабелна линия 20 kV и КТП 20/0,4-63 kVA на обект „Храм Свети Николай Летни“, находящ се в поземлен имот /ПИ/ 67698.113.93 по кадастралната карта и кадастрални регистри /КККР/, с. Смочево, община Рила, с трасе засягащо поземлени имоти с идентификатори: 67698.95.7, 67698.95.8, 67698.50.117, 67698.30.202, 67698.53.202, 67698.113.192, 67698.113.93 и КТП 20/0,4-63 kVA в сграда с идентификатор 67698.113.93.3, с възложители: Община Рила, Църковно настоятелство към манастир „Св. Николай Летни“ и н-ци Васил Благоев Демиревски.

3. Настоящото решение да се разгласи с Обявление, което да се постави на определените за това места в сградата на общината, кметството, както и на други подходящи места в съответната територия – предмет на плана, и се публикува на интернет страницата на общината

Решението на основание чл. 124б, ал. 4 от ЗУТ не подлежи на оспорване.

Брой гласове			Брой присъстващи съветници	Общ брой общински съветници
„за“	„против“	„въздържал се“		
11	0	0	11	11

Протоколист:

Йорданка Милева

Йорданова/

Председател на Общински съвет

Цветана Ширева

Обяснителна записка

Проект на Подробен устройствен план/ПУП/-Парцеларен план /ПП/ за „Кабелна линия 20 kV и КТП 20/0,4 kVA на обект „Храм Свети Николай Летни“

Настоящия Подробен устройствен план-парцеларен план (ПУП-ПП) за трасе на техническата инфраструктура извън урбанизираната територия за обект: Проект на Подробен устройствен план/ПУП/-Парцеларен план /ПП/ за „Кабелна линия 20 kV и КТП 20/0,4 kVA на обект „Храм Свети Николай Летни“ в имоти с идентификатори 67698.95.7, 67698.95.8, 67698.50.117, 67698.30.202, 67698.53.202, 67698.113.192, 67698.113.93 и КТП 20/04-63 kVA в сграда с идентификатор 67698.113.93.3. Проект на Подробен устройствен план/ПУП/-Парцеларен план /ПП/ за „Кабелна линия 20 kV и КТП 20/0,4 kVA на обект „Храм Свети Николай Летни“, е изготвен въз основа на данни от преки геодезически измервания, Ел. схема и съгласно изискванията на чл.62а(1), раздел VI на "Наредба 01/8" за обема и съдържанието на устройствените схеми и планове.

Чрез парцеларния план ще се утвърди трасето и сервитутните линии на елементите на техническата инфраструктура, а именно:

- Кабелно захранване 20 kV за ново БКТП;

Обхвата на Парцеларния план е за нови подземни трасета "Кабелно захранване 20 kV за ново БКТП"

Дължината на трасето в обхвата на парцеларния план за "Кабелно захранване 20 kV" е 1447.17 м, а площта със сервитута е 5806 кв.м.

Сервитутните линии са определени съгласно "НАРЕДБА No 16 от 9 юни 2004 г. за сервитутите на енергийните обекти" на по 2 м от оста на кабелната линия.

Исходните материали са предоставени от АГКК през КАИС портал (заявление за извадка от КК в цифров вид вх.номер: 1914829-01.08.2024 и 2986527-29.11.2024)


Към текстовата част е приложен на регистър на имотите които се засягат от трасето и сервитутните линии. Изготвен е и координатен регистър на точките в оста на трасето и сервитутите.

 Създадено ГПГ	КАМАРА НА ИНЖЕНЕРИТЕ В ИНВЕСТИЦИОННОТО ПРОЕКТИРАНЕ
	ПЪЛНА ПРОЕКТАНТОКА ПРАВОСПОСОБНОСТ
	Регистрационен № 06815
	инж. АТАНАС БОДЖИЕВ /инж. Ат. Боджиев/
Част от проекта: по удостоверение за ПП	Подпис:  ВАЖИ С ВАЛИДНО УДОСТОВЕРЕНИЕ ЗА ПЪЛНАТА ГОДИНА

Координати на точки за имот номер 0.1 от стар кадастър в с. СМОЧЕВО, ЕКАТТЕ 67698, община РИЛА,
област КЮСТЕНДИЛ

КООРДИНАТЕН РЕГИСТЪР НА ТОЧКИ ОТ ОСТА
КС 2005Г.

№ по ред	Х(СЕВЕР)	У(ИЗТОК)	№ по ред	Х(СЕВЕР)	У(ИЗТОК)
138	4668872.65	300314.12	190	4669820.01	300917.54
139	4668869.28	300312.95	191	4669853.77	300943.89
140	4668870.60	300307.57	192	4669876.44	300961.03
141	4668892.18	300319.98	193	4669889.01	300969.42
142	4668907.67	300335.05	194	4669934.59	301013.78
143	4668921.35	300361.11	195	4669953.71	301034.93
144	4668930.90	300376.19	196	4669963.97	301045.66
145	4668960.23	300394.98	197	4669980.93	301054.52
146	4668974.06	300397.29	198	4669997.05	301061.34
147	4668992.52	300408.03	199	4670008.83	301068.85
148	4669057.58	300452.51	200	4670010.90	301069.53
149	4669070.97	300465.08	201	4670011.26	301076.33
150	4669084.63	300479.73	202	4670020.84	301075.98
151	4669108.23	300494.87	203	4670030.86	301095.16
152	4669132.13	300509.72			
153	4669148.02	300518.86			
154	4669157.76	300523.22			
155	4669173.00	300532.55			
156	4669194.46	300544.97			
157	4669209.32	300553.12			
158	4669227.76	300561.40			
159	4669260.34	300575.17			
160	4669289.47	300589.44			
161	4669305.71	300603.07			
162	4669312.22	300609.99			
163	4669319.02	300626.85			
164	4669328.14	300643.78			
165	4669345.58	300657.65			
166	4669360.13	300665.93			
167	4669384.23	300676.90			
168	4669421.24	300691.96			
169	4669449.65	300701.87			
170	4669474.88	300721.67			
171	4669495.15	300740.35			
172	4669515.92	300761.51			
173	4669531.04	300781.52			
174	4669537.47	300787.90			
175	4669546.74	300791.48			
176	4669564.69	300795.01			
177	4669588.32	300800.25			
178	4669612.11	300807.25			
179	4669632.14	300815.24			
180	4669643.93	300822.30			
181	4669681.50	300849.11			
182	4669709.82	300865.71			
183	4669720.49	300867.50			
184	4669735.50	300868.30			
185	4669748.25	300871.63			
186	4669760.15	300878.69			
187	4669773.25	300888.67			
188	4669786.22	300899.08			
189	4669798.20	300904.61			

 Секция: гпр Част на проекта по удостоверение за ПП	КАБЛАРА НА ИНЖЕНЕРИТЕ В ИНВЕСТИЦИОННОТО ПРОЕКТИРАНЕ
	ПЪЛНА ПРОЕКТАНТСКА ПРАВОСПОСОБНОСТ
	Регистрационен № 06815
	инж. АТАНАС ВОДЕНОВ БОДЖИЕВ
	Подпис
	Валидно удостоверение



Координати на точки за имот номер 0.1 от стар кадастър в с. СМОЧЕВО, ЕКАТТЕ 67698, община РИЛА,
област КЮСТЕНДИЛ

КООРДИНАТЕН РЕГИСТЪР НА ТОЧКИ ОТ ЧУПКИТЕ НА СЕРВИТУТА
КС 2005Г.

№ по ред	X(СЕВЕР)	Y(ИЗТОК)	№ по ред	X(СЕВЕР)	Y(ИЗТОК)
1	4668945.45	300387.89	53	4669962.75	301047.28
2	4668959.50	300396.89	54	4669980.08	301056.32
3	4668973.37	300399.21	55	4669996.11	301063.12
4	4668991.44	300409.72	56	4670006.50	301069.79
5	4669056.32	300454.08	57	4670008.98	301071.00
6	4669069.56	300466.49	58	4670009.36	301078.40
7	4669083.34	300481.28	59	4670019.65	301078.03
8	4669107.16	300496.57	60	4670029.09	301096.09
9	4669131.11	300511.43	61	4670029.26	301098.01
10	4669147.11	300520.64	62	4670032.65	301099.00
11	4669156.82	300525.00	63	4670034.48	301095.94
12	4669171.98	300534.27	64	4670032.63	301094.24
13	4669193.48	300546.72	65	4670022.03	301073.94
14	4669208.43	300554.91	66	4670013.15	301074.26
15	4669226.96	300563.24	67	4670012.83	301068.05
16	4669259.51	300576.99	68	4670008.60	301066.39
17	4669288.34	300591.10	69	4669997.98	301059.57
18	4669304.34	300604.52	70	4669981.79	301052.71
19	4669310.50	300611.08	71	4669965.19	301044.04
20	4669317.20	300627.70	72	4669955.18	301033.57
21	4669326.57	300645.09	73	4669936.03	301012.39
22	4669344.46	300659.31	74	4669890.28	300967.86
23	4669359.22	300667.72	75	4669877.60	300959.40
24	4669383.43	300678.74	76	4669854.98	300942.30
25	4669420.53	300693.83	77	4669821.14	300915.88
26	4669448.68	300703.65	78	4669799.14	300902.84
27	4669473.58	300723.19	79	4669787.28	300897.36
28	4669493.75	300741.78	80	4669774.48	300887.09
29	4669514.40	300762.81	81	4669761.27	300877.03
30	4669529.53	300782.84	82	4669749.03	300869.77
31	4669536.36	300789.61	83	4669735.81	300866.32
32	4669546.18	300793.41	84	4669720.71	300865.51
33	4669564.28	300796.97	85	4669710.51	300863.80
34	4669587.82	300802.19	86	4669682.59	300847.44
35	4669611.46	300809.14	87	4669645.02	300820.62
36	4669631.25	300817.04	88	4669633.03	300813.44
37	4669642.84	300823.98	89	4669612.77	300805.36
38	4669680.40	300850.79	90	4669588.82	300798.31
39	4669709.12	300867.62	91	4669565.10	300793.05
40	4669720.27	300869.49	92	4669547.30	300789.55
41	4669735.19	300870.29	93	4669538.58	300786.18
42	4669747.47	300873.50	94	4669532.55	300780.20
43	4669759.03	300880.35	95	4669517.44	300760.20
44	4669772.02	300890.25	96	4669496.54	300738.91
45	4669785.16	300900.79	97	4669476.18	300720.14
46	4669797.27	300906.38	98	4669450.62	300700.09
47	4669818.88	300919.19	99	4669421.95	300690.09
48	4669852.55	300945.48	100	4669385.02	300675.06
49	4669875.28	300962.66	101	4669361.04	300664.15
50	4669887.75	300970.98	102	4669346.71	300655.98
51	4669933.15	301015.17	103	4669329.71	300642.47
52	4669952.25	301036.29	104	4669320.83	300626.00

Координати на точки за имот номер 0.1 от стар кадастър в с. СМОЧЕВО, ЕКАТТЕ 67698, община РИЛА,
област КЮСТЕНДИЛ

105	4669313.93	300608.89
106	4669307.09	300601.61
107	4669290.59	300587.77
108	4669261.16	300573.34
109	4669228.56	300559.57
110	4669210.21	300551.33
111	4669195.44	300543.23
112	4669174.02	300530.83
113	4669158.69	300521.45
114	4669148.93	300517.08
115	4669133.16	300508.00
116	4669109.30	300493.18
117	4669085.93	300478.18
118	4669072.39	300463.67
119	4669058.84	300450.95
120	4668993.59	300406.34
121	4668974.75	300395.38
122	4668960.97	300393.08
123	4668932.35	300374.74
124	4668923.08	300360.11
125	4668909.29	300333.84
126	4668893.39	300318.37
127	4668869.29	300304.51
128	4668866.90	300314.24
129	4668945.45	300387.89
130	4668929.44	300377.63
131	4668919.62	300362.11
132	4668906.04	300336.26
133	4668890.96	300321.59
134	4668877.91	300314.08
135	4668876.00	300320.02
136	4668866.24	300316.91
137	4668866.90	300314.24

 Секция: ГПГ Часта на проекта: по удостоверение за ППГ	КАМАРА НА ИНЖЕНЕРИТЕ В ИНВЕСТИЦИОННОТО ПРОЕКТИРАНЕ
	ПЪЛНА ПРОЕКТАНТСКА ПРАВОСПОСОБНОСТ
	Регистрационен № 06815
	инж. АТАНАС ВОДЕНОВ БОЯДЖИЕВ
	Подпис: 
	ВАЖИ С ВАЛИДНО УДОСТОВЕРЕНИЕ ЗА ПОПУЗ ЗА ТЕКУЩАТА ГОДИНА

Регистър на засегнатите имоти и площи за отчуждаване
на основание чл. 62в, ал. 4 от Наредба № 8/14.06.2001г. за обема и съдържанието на устройствените планове, ЗУТ, ЗДС и ЗЖТ

Землище с. СМОЧЕВО, ЕКАТТЕ 67698., общ. РИЛА, обл. КЮСТЕНДИЛ

РЕГИСТЪР НА ЗАСЕГНАТИ ПЛОЩИ ОТ СЕРВИТУТА

Номер по ред	Имот № от КК	Трайно предназначение на територията	НТП на имота	Име на местност	Категория	Площ на имота в дка	Обща площ за сервитут в дка	Вид собственост	ЕГН/Булстат	Име на собственик име, презиме и фамилия/ име юрид. лице
1	67698.30.37	Земеделска територия	ПАСИЩА, МЕРИ	ГОВЕДАРНИКО	VIII	3.764	0.014	Общинска публична	C463	Община Рила
2	67698.30.202	Земеделска територия	ПОЛСКИ ПЪТИЩА			5.514	3.728	Общинска публична	200	Община Рила
3	67698.50.117	Територия за транспорт	Пътяща I клас			21.408	0.036	Държавна публична	P1	Държавата
4	67698.53.1	Земеделска територия	ПАСИЩА, МЕРИ	ЦРЪКВАТА	VIII	2.110	0.081	Общинска публична	000261598	Община РИЛА
5	67698.53.202	Земеделска територия	ПОЛСКИ ПЪТИЩА			1.275	1.154	Общинска публична	200	Община Рила
6	67698.95.7	Земеделска територия	ЕСТЕСТВЕНИ ЛИВАДИ	ОСОЕТО	VIII	0.688	0.034	Частна	3601010269	ВАСИЛ БЛАГОЕВ ДЕМИРЕВСКИ
7	67698.95.8	Земеделска територия	ЕСТЕСТВЕНИ ЛИВАДИ	ОСОЕТО	VIII	66.579	0.109	Общинска частна	000261598	ОБЩИНА РИЛА
8	67698.113.93	Земеделска територия	ПАСИЩА, МЕРИ	ТУРСКИ ГРОВИЩА	IX	7.733	0.020	Общинска публична	000261598	ОБЩИНА РИЛА
9	67698.113.192	Земеделска територия	ПОЛСКИ ПЪТИЩА			2.141	0.525	Общинска публична	200	Община Рила
10	67698.118.201	Земеделска територия	ПАСИЩА, МЕРИ	ГОВЕДАРНИКО	X	2.593	0.027	Общинска публична	000261598	Община Рила
11	67698.118.204	Земеделска територия	Гори в земеделски земи	ПОД СЕЛОТО	X	18.063	0.019	Общинска частна	C463	Община РИЛА
12	67698.140.7	Горска територия	ДЪРВОПРОИЗВОДИТЕЛНИ ГОРСКИ ПЛОЩИ	СМОЧЕВО		76.485	0.058	Държавна частна	20162750603	МЗМ - ДП "ЮЗДП" - ТП "ДГС Рилски манастир"
13	67698.140.203	Земеделска територия	ПАСИЩА, МЕРИ	ГОВЕДАРНИКО	VIII	1.364	0.022	Общинска публична	000261598	ОБЩИНА РИЛА
							5.806			

КАРАКА НА ИНЖЕНЕРЪТ В ИЗВЕЩАНИЕТО ПРОЕКТИРАНЕ

ПЪЛНА ПРЕСТАВАНТА НА ПРОЕКТА СЪСТАВИЛ:

Инж. АТ. Бояджиев /

ВОДЕНОСЪ БОЯДЖИЕВ

Подпис:

ВЪВЕДЕНИЕ НА ПРОЕКТА

Част на проекта:

по изготвянето

за ППТ

Регистър на засегнатите имоти и площи за отчуждаване
на основание чл. 62в, ал.4 от Наредба № 8/14.06.2001г. за обема и съдържанието на устройствените планове, ЗУТ, ЗДС и ЗЖТ

Землище с СМОЧЕВО, ЕКАТТЕ 67698., общ.РИЛА, обл. КОСТЕНДИЛ

РЕГИСТЪР НА ЗАСЕГНАТИ ПЛОЩИ ОТ СЕРВИТУТА

Номер по ред	Имот № от КК	Трайно предназначение на територията	НТП на имота	Име на местност	Категория	Площ на имота в дка	Обща площ за сервитут в дка	Вид собственост	ЕГН/Булстат	Име на собственик име, презиме и фамилия/ име юрид. лице
1	37	Земеделска територия	ПАСИЩА, МЕРИ	ГОВЕДАРНИКО	VIII	3.764	0.014	Общинска публична	C463	Община Рила
2	202	Земеделска територия	ПОЛСКИ ПЪТИЩА			5.514	3.728	Общинска публична	200	Община Рила
3	117	Територия за транспорт	Пътища I клас			21.406	0.035	Държавна публична	P1	Държавата
4	13	Земеделска територия	ПАСИЩА, МЕРИ	ЦРЪКВАТА	VIII	2.110	0.061	Общинска публична	000261598	ОБЩИНА РИЛА
5	202	Земеделска територия	ПОЛСКИ ПЪТИЩА	ОСОЕТО	VIII	1.275	1.154	Общинска публична	200	Община Рила
6	7	Земеделска територия	ЕСТЕСТВЕНИ ЛИВАДИ	ОСОЕТО	VIII	0.688	0.034	Частна	3601010269	ВАСИЛ БЛАГОЕВ ДЕМИРЕВСКИ
7	8	Земеделска територия	ЕСТЕСТВЕНИ ЛИВАДИ	ОСОЕТО	VIII	66.579	0.109	Общинска частна	000261598	ОБЩИНА РИЛА
8	93	Земеделска територия	ПАСИЩА, МЕРИ	ТУРСКИ ГРОБИЩА	IX	7.733	0.601	Общинска публична	000261598	ОБЩИНА РИЛА
9	192	Земеделска територия	ПОЛСКИ ПЪТИЩА			2.141	0.525	Общинска публична	200	Община Рила
10	201	Земеделска територия	ПАСИЩА, МЕРИ	ГОВЕДАРНИКО	X	2.593	0.027	Общинска публична	000261598	Община Рила
11	204	Земеделска територия	Гори в земеделски земи	ПОД СЕЛОТО	X	18.063	0.019	Общинска частна	C463	Община Рила
12	7	Горска територия	ДЪРВОПРОИЗВОДИТЕЛНИ ГОРСКИ ПЛОЩИ	СМОЧЕВО		76.485	0.058	Държавна частна	20162750603	МЗм - ДП "ЮЗДП" - ТП "ДГС Рилски манастир"
13	203	Земеделска територия	ПАСИЩА, МЕРИ	ГОВЕДАРНИКО	VIII	1.364	0.022	Общинска публична	90	ОБЩИНА РИЛА
							6.387			

СЪСТАВИЛ

ИМЕНА НА УЧАСТНИЦИТЕ В ИНИЦИАТИВНОТО ПРОЕКТИРАНЕ

ПОДПИС НА СЪСТАВИТЕЛЯ НА ИНИЦИАТИВНОТО ПРОЕКТИРАНЕ

ИМЕНА НА СЪСТАВИТЕЛЯ НА ИНИЦИАТИВНОТО ПРОЕКТИРАНЕ

ПОДПИС НА СЪСТАВИТЕЛЯ НА ИНИЦИАТИВНОТО ПРОЕКТИРАНЕ

Секция:

ИМЕНА НА СЪСТАВИТЕЛЯ НА ИНИЦИАТИВНОТО ПРОЕКТИРАНЕ

ПОДПИС НА СЪСТАВИТЕЛЯ НА ИНИЦИАТИВНОТО ПРОЕКТИРАНЕ

ИМЕНА НА СЪСТАВИТЕЛЯ НА ИНИЦИАТИВНОТО ПРОЕКТИРАНЕ

ПОДПИС НА СЪСТАВИТЕЛЯ НА ИНИЦИАТИВНОТО ПРОЕКТИРАНЕ

Частта на проекта:

ИМЕНА НА СЪСТАВИТЕЛЯ НА ИНИЦИАТИВНОТО ПРОЕКТИРАНЕ

ПОДПИС НА СЪСТАВИТЕЛЯ НА ИНИЦИАТИВНОТО ПРОЕКТИРАНЕ

ИМЕНА НА СЪСТАВИТЕЛЯ НА ИНИЦИАТИВНОТО ПРОЕКТИРАНЕ

ПОДПИС НА СЪСТАВИТЕЛЯ НА ИНИЦИАТИВНОТО ПРОЕКТИРАНЕ

Регистрационен №

ИМЕНА НА СЪСТАВИТЕЛЯ НА ИНИЦИАТИВНОТО ПРОЕКТИРАНЕ

ПОДПИС НА СЪСТАВИТЕЛЯ НА ИНИЦИАТИВНОТО ПРОЕКТИРАНЕ

ИМЕНА НА СЪСТАВИТЕЛЯ НА ИНИЦИАТИВНОТО ПРОЕКТИРАНЕ

ПОДПИС НА СЪСТАВИТЕЛЯ НА ИНИЦИАТИВНОТО ПРОЕКТИРАНЕ

ВАСИЛ БЛАГОЕВ ДЕМИРЕВСКИ

ИМЕНА НА СЪСТАВИТЕЛЯ НА ИНИЦИАТИВНОТО ПРОЕКТИРАНЕ

ПОДПИС НА СЪСТАВИТЕЛЯ НА ИНИЦИАТИВНОТО ПРОЕКТИРАНЕ

ИМЕНА НА СЪСТАВИТЕЛЯ НА ИНИЦИАТИВНОТО ПРОЕКТИРАНЕ

ПОДПИС НА СЪСТАВИТЕЛЯ НА ИНИЦИАТИВНОТО ПРОЕКТИРАНЕ

Регистър на засегнатите имоти
БАЛАНС по НОВ НАЧИН на ТРАЙНО ПОЛЗВАНЕ

с.СМОЧЕВО, ЕКАТТЕ 67698, община РИЛА, област КЮСТЕНДИЛ

№	Нов начин на трайно ползване	Имоти бр.	Обща площ имоти дка.	Площ за сервитут	Площ в %
1	2210 За път от републиканската пътна мрежа	1	21.406	0.035	0.663
2	2230 За селскостопански, горски, ведомствен път	3	7.780	5.411	92.516
3	2500 Нива	1	3.500	0.001	0.019
4	2700 Ливада	2	67.267	0.143	2.709
5	2800 Пасище	5	17.564	0.138	2.615
6	2840 Гори и храсти в земеделска земя	1	18.063	0.019	0.360
7	2950 Друг вид дървопроизводителна гора	2	77.885	0.059	1.118
Общо:		15	213.465	5.806	100.000

КАМЛАРА НА ИМУЩЕСТВИТЕ В ИНВЕСТИЦИОННОТО ПРОЕКТИРАНЕ

ПЪЛНА ПРОЕКТАНТСКА ПРАВОСПОСОБНОСТ

Регистрационен № 06815

Съставил: /инж.Ат.Бояджиев/

М.АТАНАС БОЯДЖИЕВ

Секция: ГПГ

Части на проекта по удостоверение за ППГ

Подпис: ВАЖИ С ВАЛИДНО УДОСТОВЕРЕНИЕ

Регистър на засегнатите имоти
БАЛАНС по ВИДОВЕ СОБСТВЕНОСТ
с.СМОЧЕВО, ЕКАТТЕ 67698, община РИЛА, област КЮСТЕНДИЛ

№	Вид собственост	Имоти бр.	Обща площ имоти дка.	Площ в сервитут	Обща площ в дка	Площ в %
	1 Държавна публична	1	21.406	0.035	0.035	0.663
	2 Държавна частна	1	76.485	0.058	0.058	1.099
	3 Общинска публична	8	25.344	5.551	5.551	95.131
	4 Общинска частна	2	84.642	0.128	0.128	2.425
	5 Частна	3	5.588	0.034	0.036	0.682
Общо:		15	213.465	5.806	5.808	100.000

КАМАРА НА ИНЖЕНЕРИТЕ В ИНВЕСТИЦИОННОТО ПРОЕКТИРАНЕ
ПЪЛНА ПРОЕКТАНТОСКА ОТГОВОРНОСТ
Съставил: инж. Ат. Бояджиев
Регистрационен № 06815
инж. АТАНАС БОЯДЖИЕВ
Секция: ГПГ
Частта на проекта: по удостоверение за ПП
Подпишан: [подпис]
Валиден с валидно удостоверение за ПП
Година: [година]

Регистър на засегнатите имоти
БАЛАНС по КАТЕГОРИИЗЕМЯ
с.СМОЧЕВО, ЕКАТТЕ 67698, община РИЛА, област КЮСТЕНДИЛ

№	Категория земя	Имоти бр.	Обща площ имоти дка.	Площ сервитут	Обща площ в дка	Площ %
1	Без категория	6	107.070	4.977	4.977	94.297
2	VIII Осма	6	78.005	0.241	0.241	0.265
3	IX Девета	1	7.733	0.542	0.542	4.566
4	X Десета	2	20.656	0.046	0.046	0.872
Общо:		15	213.465	5.806	5.806	100.000

КАМАРА НА ИНЖЕНЕРИТЕ В ИНВЕСТИЦИОННОТО ПРОЕКТИРАНЕ

Съставил:..... ПЪЛНА ПОВЕЛИТЕЛНА ПРАВОСПОСОБНОСТ

инж.Ат.Бояджиев/

Секция:.....

ГПГ

Част на проекта по удостоверение за ГПГ

Подписан:.....

ВАНКИ С ВАЛИДНО УДОСТОВЕРЕНИЕ ЗА ГПГ ЗА ТЕКУЩАТА ПОРЪЧКА